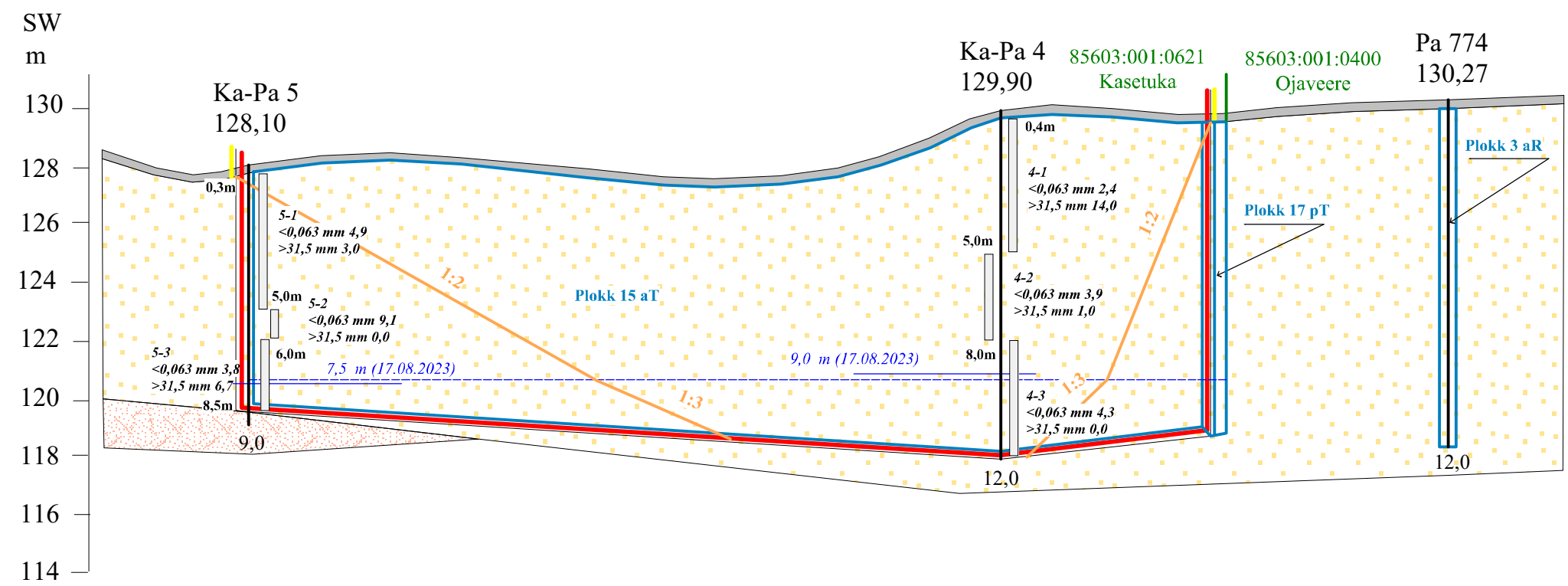
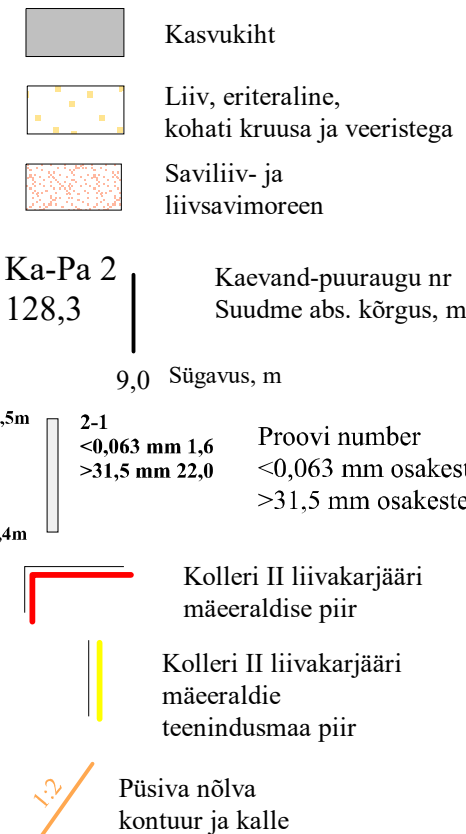
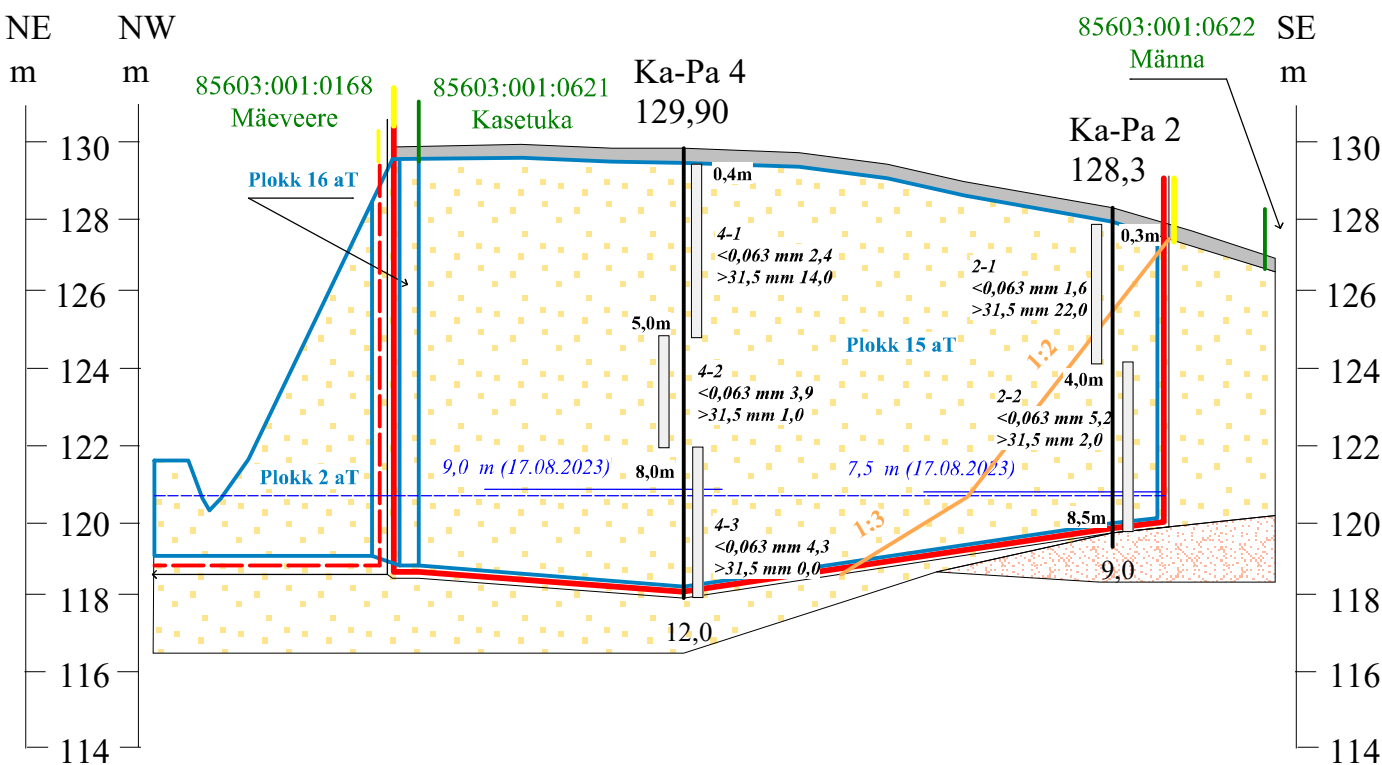


LÄBILÕIGE A - B

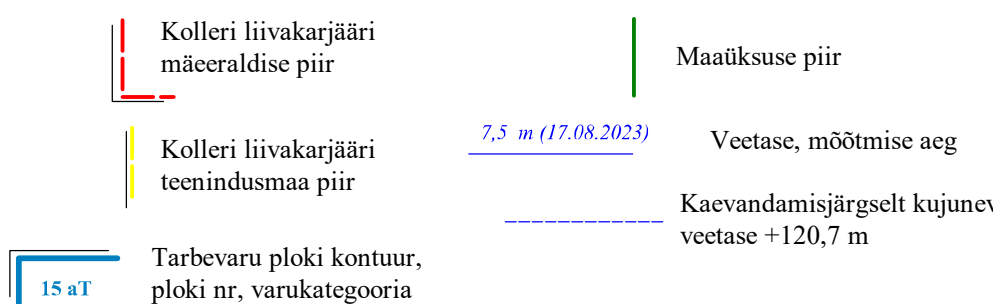


Maavarakihi paksus, m	8,2	11,6	11,5	11,6	8,2
Vahemaa, m		130	77	57	

LÄBILÕIGE C - D



LEPPEMÄRGID



Märkus: Põhjaveetaseme keskmiseks kõrguseks on Kolleri liivakarjääri kujuneva veekogu piires 120,70 m. Kaevandatakse nii põhjaveetasemest kõrgemal kui ka madalamalt. Püsiv nõlvus põhjaveetasemest kõrgemal on suhtega 1:2-le, põhjaveetasemest madalam 1:3-le. Kolleri liivakarjääri mäeeraldise ja Kolleri II liivakarjääri mäeeraldise vahele nõlvatervikut ei jäeta.

KOLLERI II LIIVAKARJÄÄRI MÄEERLISE LÄBILÕIKED A-B ja C-D (horisontaalne mk 1:1000, vertikaalne mk 1:200)		Graafiline lisa 2
Töö:	Kolleri II liivakarjääri kaevandamise loa taotlus	Töö nr 25-890
Asukoht:	Põlva maakond, Kanepi vald, Kolleri-Saverna kruusamaardla	0 10 20 40 m
Tellija:	Kasetuka talu OÜ Kasetuka, Saverna küla, Kanepi vald, Põlvamaa 63418 e-mail: andrus.koop@gmail.com, tel. 5346544	Tellija esindaja: Andrus Kõöp
MAAVARAURINGUD OÜ Reg. nr 14346587 Liiva 41, 50303, Tartu		September 2025
Koostas ja toimetas:	geoloog Ranek Rohtla, e-mail: ranekrohtla@gmail.com, tel. 5071545	/allkirjastatud digitaalselt/